

  
**VILLAGES  
& CITÉS**  
DE CARACTÈRE





  
**VILLAGES  
& CITÉS**  
DE CARACTÈRE




**ANNOT**



**Village de caractère situé à l'est des Alpes de Haute Provence, Annot s'étend au pied du site naturel classé des « grès d'Annot ».**

Ses maisons anciennes serrées les unes contre les autres, autrefois à l'abri des remparts recèlent des trésors d'architecture. **Tours, linteaux gravés, fenêtres à meneaux ou échoppes** : tout un patrimoine sculpté dans la pierre qui révèle la richesse de l'histoire de la cité. Les animations festives et culturelles y sont autant d'occasions qui permettent d'y apprécier son accueil et son art de vivre.



### Curiosités architecturales

- Croix couverte (13<sup>e</sup> s.)
- Chapelle de Vers la Ville
- Chemin de croix
- Chapelle de Vérimande,
- Maisons de la rue Notre-Dame (linteaux 15<sup>e</sup> et 16<sup>e</sup> s.)
- Portail de la Grand rue (12<sup>e</sup> s.)
- Pont sur la Vaïre (17<sup>e</sup> s.)
- Église Saint Jean Baptiste (12<sup>e</sup> s.)
- Chapelle des Pénitents Blancs (17<sup>e</sup> s.)

## Deux mille ans d'histoire

L'histoire d'Annot débute aux premiers siècles de notre ère, avec l'établissement de tribus celto ligures dans la barre rocheuse des grès. À l'époque romaine, le village est situé au quartier de Vers-la-Ville puis vient s'implanter, au Moyen-Âge, à son emplacement actuel. **Ville royale sous les Comtes de Provence**, la cité prospère et s'entoure de nouvelles fortifications au XIV<sup>e</sup> siècle. Elle sortira de son enceinte au XIX<sup>e</sup> avec ses alignements de maisons aux façades colorées bordant la place. Avec l'arrivée du chemin de fer, Annot entre dans le XX<sup>e</sup> siècle et s'ouvre au tourisme.

## Une visite au gré des temps

Jusqu'au XX<sup>e</sup> siècle, le grès a marqué de son empreinte l'architecture d'Annot. Il guide le visiteur au fil des **ruelles tortueuses** et bien au-delà. Les **sentiers pavés** et les **terrasses de cultures** ponctuées de gros blocs rocheux sont autant d'invitations à la randonnée.

Flâner au hasard des ruelles, bercées par la musique de l'eau des **fontaines** et des **canaux**, est la plus agréable façon de découvrir Annot. Le long de la Grand Rue, des échoppes et des enseignes peintes sur les façades témoignent de son caractère commerçant.

## La fête de Saint Fortunat

D'après les archives paroissiales, cette fête remonte à l'année 1675. Aux cérémonies religieuses est venue se joindre une Bravade au retour des guerres napoléoniennes. Dans les ruelles médiévales de la cité, le visiteur peut assister au défilé d'un bataillon de sapeurs, canonniers et autres cantinières en costumes du Premier Empire.



## Situation géographique

Nichée entre le Parc national du Mercantour et les Gorges du Verdon, **Annot s'étend au pied du site naturel classé des « Grès d'Annot » et de ses châtaigniers centenaires**. Sur la ligne des Chemins de fer de Provence, elle est une halte incontournable du Train des pignes à vapeur. Son environnement exceptionnel et préservé offre des randonnées d'une grande diversité, un spot d'escalade mondialement connu et un cadre de vie idéal pour tous les vacanciers amoureux de la nature.



**ANNOT**

## Manifestations

- Annot à bloc, fête de l'escalade : fin mai
- Fête de Saint Fortunat : week end de Pentecôte
- Festival du folklore: 3<sup>e</sup> week end de juillet, années paires
- Fête Provençale : 3<sup>e</sup> week end de juillet, années impaires
- Animations estivales et visites guidées thématiques du village et des grès.

## Art et artisanat

Atelier de transformation de fruits / légumes notamment la châtaigne, moulin à farine de pois chiches, producteur de fromages, charcuterie renommée.

## Musée Regain

- Une exposition annuelle sur la thématique des Arts et Traditions Populaires
- Rue du Four ; ouvert en juillet / août tous les jours sauf mercredi et les week end de mi-juin à mi-septembre.

## Produits touristiques

- Randonnée : étape de la GTPA et du GRP Vallée de la Vaire, nombreux sentiers de petite randonnée, sentier thématique des Grès d'Annot, classé en « Espace Naturel Sensible ».
- Escalade : site de blocs dans les grès
- Train des pignes à vapeur
- Produits locaux : farine de pois chiches, châtaignes, charcuterie de montagne
- Visites guidées thématiques.



Retrouvez tous nos villages de caractère sur : [villagesdecaractere04.fr](http://villagesdecaractere04.fr)



**irresistible**  
ALPES DE HAUTE PROVENCE



## Accueil

3 hôtels-restaurants,  
7 Restaurants - snacks pizzerias,  
1 camping, 1 résidence de tourisme,  
1 aire de camping-car  
1 gîte d'étape, 1 gîte d'accueil pour enfants handicapés et leur famille, meublés, chambres d'hôtes.

## Marchés

Le mardi matin sauf le mardi suivant Pentecôte

## Adresses utiles Bureau d'Information Touristique

04240 ANNOT

Tél. : 04 92 83 23 03

[contact@verdontourisme.com](mailto:contact@verdontourisme.com)  
[www.verdontourisme.com](http://www.verdontourisme.com)

  
**VILLAGES  
& CITÉS**  
DE CARACTÈRE



**CASTELLANE**



## Porte des Gorges du Verdon Sur la Route Napoléon

Castellane est une cité dynamique, riche de son patrimoine architectural, avec ses églises, remparts, tours, chapelles et façades colorées aux couleurs de la Provence. Castellane se situe dans un environnement privilégié, niché au creux du Roc et bordé par le Verdon. **Venez découvrir ce village au cadre de vie agréable et au dynamisme estival.**



### Curiosités architecturales

- Le Roc avec la chapelle Notre-Dame du Roc 1
- Les Jardins de la Tour et la Tour Pentagonale 2
- La Tour de l'Horloge 3
- L'église Saint-Victor 4
- Le site de Petra Castellana
- La porte de l'Annonciade et les remparts
- La chapelle Saint-Thyrse dans le hameau de Robion 5



## Le centre ancien

Castellane est nichée au creux de son emblématique Roc, qui culmine à plus de 900 mètres d'altitude. En vous promenant dans le centre historique vous découvrirez ses ruelles étroites et vivantes, ses maisons hautes et serrées aux façades colorées, ses toits provençaux et ses séchoirs. Riche d'une longue histoire, Castellane a su conserver et restaurer un patrimoine architectural exceptionnel avec plusieurs Monuments Historiques dont **l'église Saint-Victor, la Tour Pentagonale ou encore la Tour de l'Horloge**.

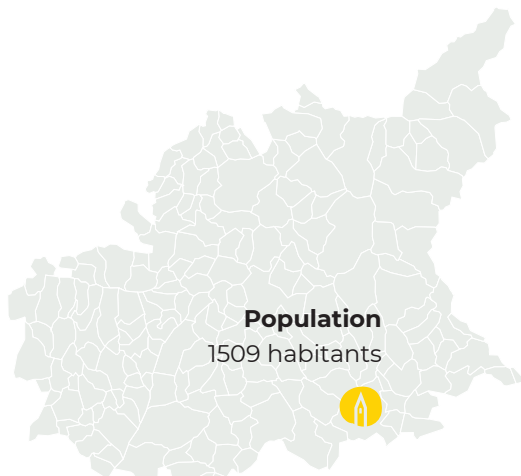
Présente depuis la plus haute Antiquité, la cité changea plusieurs fois de nom et de lieu : l'oppidum de Ducelia puis Salinae au temps des Romains, situés à proximité du Verdon, et Petra Castellana au Moyen-Âge. En 1260, l'église Saint-Victor dans le bourg actuel devient église paroissiale marquant ainsi l'installation définitive de Castellane au pied du Roc, sur la rive droite du Verdon.

## Le Roc qui domine Castellane

Stature de géant et silhouette familière, le Roc dresse contre le ciel 180 mètres de calcaire dur. À son sommet, **la chapelle Notre-Dame du Roc domine Castellane** depuis le XIII<sup>e</sup> siècle. Tout au long de son histoire, elle a été détruite et reconstruite plusieurs fois, les dernières transformations remontant au XIX<sup>e</sup> siècle. **Le sentier du Roc**, ponctué de 14 oratoires, mène à la chapelle et à un point de vue exceptionnel sur Castellane et sa vallée.

## Le Verdon

À Castellane, **le Verdon a toujours été source de richesse**, avec son passage à gué puis son pont, mais aussi source d'inquiétude quand il débordait de son lit. La construction des digues au XVI<sup>e</sup> siècle puis des barrages au XX<sup>e</sup> siècle ont limité le lit de la rivière et Castellane a pu s'étendre. Aujourd'hui, le lac de Castillon est réputé pour ses activités nautiques très prisées par les visiteurs tandis que des activités d'eau vive se développent sur le Verdon.



## Situation géographique

Castellane est située à mi-chemin des Alpes et de la Méditerranée, au cœur du Parc Naturel Régional du Verdon et de la **Réserve Géologique de Haute-Provence**. Proche du lac de Castillon et aux portes des Gorges du Verdon, Castellane est un lieu incontournable pour les activités de pleine nature, sports d'eau vive et randonnées.



CASTELLANE

## Manifestations

- Fête du Pétardier (week-end proche du 31 janvier)
- Jardins suspendus (2<sup>e</sup> week-end de mai) : spectacle vivant les Jardins de la Tour
- Fête patronale (pour la fête des Mères) : manèges et animations musicales
- Fête de la transhumance (2<sup>e</sup> week-end de juin) : passage du troupeau et marché paysan
- Nuit des Musées et Journées européennes du Patrimoine à la Maison Nature & Patrimoines
- Mercredis musicaux : concerts tous les mercredis soir de l'été sur la Place Marcel Sauvaire
- Rendez-Vous de l'Automne (vacances de la Toussaint : animations et pressage de fruits)
- Fenêtres de l'aveit (décembre) avec fenêtres éclairées chaque soir

## Maison Nature & Patrimoines

Espace d'expositions sur la géologie et l'histoire locale. Programme d'animations. Librairie-boutique.

[www.maison-nature-patrimoines.com](http://www.maison-nature-patrimoines.com)

## Art et Artisanat

À l'entrée de Castellane, venez découvrir la **Maison de Produits de Pays des Gorges du Verdon**

## Produits Touristiques

- **Activités de pleine nature** (eau-vive, randonnée, escalade, VTT, vélo électrique, pêche, location de pédalo/canoé, paddle, trail, équitation, parapente)
- Visites guidées patrimoniales
- Gorges du Verdon
- Lacs de Castillon et Chaudanne

## Accueil

9 hôtels  
11 chambres d'hôtes  
17 campings  
57 meublés de tourisme classés  
4 gîtes de groupe  
31 restaurants et snacks

## Marchés

Marchés hebdomadaires tous les mercredis et samedis - Place Marcel Sauvaire



Retrouvez tous nos villages de caractère sur : [villagesdecaractere04.fr](http://villagesdecaractere04.fr)



**irresistible**  
ALPES DE HAUTE PROVENCE



**Office de Tourisme Verdon Tourisme  
Accueil Touristique de Castellane**

Boulevard Saint-Michel  
04120 Castellane  
Tel : 04 92 83 61 14

[castellane@verdontourisme.com](mailto:castellane@verdontourisme.com)  
[www.verdontourisme.com](http://www.verdontourisme.com)

**VILLAGES  
& CITÉS**  
DE CARACTÈRE





Colmars sous la neige

**COLMARS-LES-ALPES**



**Erigée au pied des cols des Champs et d'Allos, Colmars la sentinelle des Alpes, a le privilège de rassembler en son sein des patrimoines qui constituent sa spécificité :**

un patrimoine architectural (cité médiévale puis fortifiée par Vauban) et un patrimoine naturel et scientifique (commune du Parc national du Mercantour).



## Curiosités architecturales

- Fort de Savoie (XVII<sup>e</sup> s.) 1
- Porte de Savoie (XIV<sup>e</sup> s.) 2
- Fort de France et sa caponnière (XVII<sup>e</sup> s.) 3
- Porte de France (XVII<sup>e</sup> s.)
- Chapelle Saint Joseph (XVII<sup>e</sup> s.) 4
- Collégiale Saint Martin (XVI<sup>e</sup> s.) 5
- Enceinte fortifiée et chemin de ronde (XIV<sup>e</sup> s.)
- Pont de St Roch 6
- Pont Haut (XVIII<sup>e</sup> s.)
- Cascade de La Lance 8

## À la croisée des patrimoines

À Colmars, la pleine nature, les grands espaces, le grand air et l'ivresse des sommets sont partout ! Verrou naturel de la haute vallée du Verdon, le patrimoine et la culture se voient, se touchent et se respirent, comme en témoignent notamment la Maison-Musée du Haut-Verdon et son chemin de ronde qui attirent plusieurs milliers de visiteurs par an.

À la fin du **XIV<sup>e</sup> siècle, Colmars devient ville frontière du royaume de France et s'entoure de remparts**. À l'Époque Moderne, sous l'égide de Vauban, de nombreux réaménagements sont entrepris dont la construction des majestueux forts de France et de Savoie. La cité fortifiée qui compte parmi les 10 plus belles de France, forte d'un patrimoine particulièrement remarquable hérité de 6 siècles d'histoire, constitue ainsi le lieu de regroupement culturel de la vallée du Verdon à quelques kilomètres de la Haute Provence. Conservés presque dans leur état d'origine, les remparts et les forts ne subiront que peu de modifications et seront classés au titre des Monuments Historiques en 1923.


## Une cité dynamique au cœur des Alpes

La plus montagnarde des Villages et Cités de Caractère des Alpes de Haute-Provence est aussi la porte d'entrée Nord-Ouest du Parc national du Mercantour. C'est d'ailleurs sur **son territoire, qui s'étage entre 1200 m et 2800 mètres d'altitude**, qu'une espèce emblématique de montagne fut réintroduite au début des années 90 : le bouquetin ! Très proche du domaine skiable de l'Espace Lumière constitué par les stations du Val d'Allos et de Pra-Loup, elle dispose également d'une offre hivernale remarquable. Toute l'année, **festivals, fêtes, animations, événements sportifs et culturels**, viennent dynamiser ce joyau qui offre une qualité de vie exceptionnelle. Séjourner ici, c'est aussi pouvoir pratiquer de nombreuses activités de pleine nature et partager l'art de vivre des habitants passionnés par leur cadre de vie.



## Situation géographique

Commune remarquable de la haute vallée du Verdon et érigée sur ses rives, Colmars la montagnarde est à 1200 m d'altitude. Située à 45 mn des Gorges du Verdon et à moins de 2 h de la Provence et de la Côte d'Azur, elle compte parmi les communes du **Parc National du Mercantour**.





12

### Accueil

1 hôtel restaurant,  
6 restaurants et/ou snacks,  
1 camping,  
gîte d'étape, chambres &  
tables d'hôtes, meublés.

### Marchés

Mardi matin  
et vendredi matin.

### Les incontournables

- Cascade de La Lance,
- Lac de l'Encombrette,
- Lacs de Lignin,
- Vasques de La Lance,
- Sentier d'interprétation du canal de l'Adroit,
- Belvédère de La Coletta

### Manifestations

- Fête de la St Jean-Baptiste tous les 23, 24 et 25 juin **7**
- Ascension pédestre du Col des Champs tous les 14 juillet
- Fête Médiévale le premier week-end d'août **9**
- Côte historique de Colmars Véhicules de collection fin août
- Revendran célébration du départ des troupeaux de l'alpage 3<sup>e</sup> week-end d'octobre **10**
- Festival du livre Les feuilles d'automne vacances de la Toussaint
- Foire aux skis vacances de la Toussaint

### Maison Musée du Haut Verdon **11**

Maison bourgeoise du XVIII<sup>e</sup> siècle, elle offre un formidable voyage dans un immense grenier à souvenir riche de 1200 m<sup>2</sup> d'expositions.

### Fort de Savoie **1**

Le fort de Savoie est un ouvrage militaire construit entre 1693 et 1696 par l'ingénieur Creuzet de Richerand, selon une disposition différant de celle proposée par Vauban en 1693. Il fait face à l'ancienne frontière avec le duché de Savoie qui a existé pendant plus de 300 ans entre 1388 et 1713. Le site a été classé

au titre des Monuments Historiques en 1923. Il est ouvert au public en période estivale et propose une exposition permanente ainsi que des temporaires.

### Parc National du Mercantour **12**

Commune du Parc National du Mercantour, Colmars rassemble une **diversité exceptionnelle** de milieux nés des hivers enneigés, d'un ensoleillement unique et d'une géologie complexe. Les sommets de la commune flirtent avec les **3000 mètres d'altitude tandis que près de 9400 espèces animales et végétales ont été répertoriées** dans cet espace naturel protégé le plus riche d'Europe.



Retrouvez tous nos villages de caractère sur : [villagesdecaractere04.fr](http://villagesdecaractere04.fr)



COLMARS-LES-ALPES



### Adresses utiles Verdon Tourisme

Tél. : 04 92 83 41 92  
[www.verdontourisme.com](http://www.verdontourisme.com)






  
**VILLAGES  
& CITÉS**  
DE CARACTÈRE



**CRUIS**

À l'époque Romaine, une branche de la Voie Domitienne traversait Cruis. Au XI<sup>e</sup> siècle, l'Abbaye Saint Martin prospéra, et étendit son influence pendant plusieurs siècles.

Il reste de cette abbaye, le Cloître et ses arcatures rénovés, l'église à toiture de lauzes et son riche mobilier. Du printemps à l'automne, expositions, spectacles, manifestations culturelles et artistiques se succèdent.



### Curiosités architecturales

Église St Martin du XI<sup>e</sup> siècle avec son retable du XVII<sup>e</sup>.

À l'intérieur de l'église :

- Santons classés
- Cadran solaire du XI<sup>e</sup>
- Collection de chasubles
- Tableau de Monticelli
- Cour du cloître avec ses six enfeus
- Cairn 2000 au sommet de Lure
- Trois lavoirs dont celui des pestiférés
- Croix et Oratoires
- Chapelle Croix de Lumière 1682
- Ronde des Jas de la Montagne de Lure

## Histoire de la commune

Le nom de CRUIS apparaît pour la **première fois dans les textes vers 1060 sous la forme de CROIS CASTRUM, puis CROCIENSIS en 1180, CROCCIS en 1234, CROCIO en 1294, CROSSIO 1295, CROSIENSIS en 1330, CRUCIO 1332, CROCITO en 1442, CRUYS en 1540, CRUEYS en 1698, et enfin CRUIS à partir de 1727.**

Il existe trois hypothèses principales sur l'étymologie de ce toponyme :

- Soit de nom de l'étymon gaulois CROUDI au sens de « champ dur » vu l'aridité de la terre.
- Soit du latin CROCIVM (la croix) car à l'époque une branche de la Voie Domitienne traversait Cruis et croisait la voie principale qui joignait Céreste à Sisteron.
- Soit du latin CROSSIO (nom de Cruis en 1295) ou du provençal CROS qui signifient tous deux « trou, fosse, cavité » et ferait référence à l'aven, aujourd'hui obstrué, qui se situait à deux kilomètres au nord du village.

Au XI<sup>e</sup> siècle, la communauté des chanoines réguliers de Saint-Augustin érigeait le chapitre de Saint-Martin avec un privilège d'exemption par rapport à l'Evêché de Sisteron. Il fut élevé au rang d'abbaye par Raymond Bérenger vers le milieu du XII<sup>e</sup> siècle mais ne se soumit à l'Evêché de Sisteron que trois siècles plus tard grâce à Mitrus Gastinelli.

La Grande Peste de 1346 et la guerre de Cent ans de 1337 à 1453 provoquèrent l'effondrement démographique du village.

Dix sept habitants de Cruis, ayant participé à l'insurrection contre le coup d'état du 2 décembre 1851 commis par Louis-Napoléon Bonaparte, furent traduits devant la commission mixte et furent condamnés, dans la majorité, à la déportation en Algérie. Bien avant les lois Jules FERRY, CRUIS se dota d'une école en 1863.

CRUIS paya un lourd tribut à la France lors de la guerre de 14-18 puisque dix-sept de ses enfants y perdirent leur vie.



## Situation géographique

À 700 mètres d'altitude sur le versant Sud de la Montagne de Lure se trouve le village de Cruis. De nombreux chemins de randonnées balisés permettent la découverte de la Montagne de Lure, sa faune, sa flore et ses jas entièrement restaurés.



**CRUIS**



## Visiter le centre ancien

Cruis offre aussi à ses visiteurs une magnifique Abbaye du XII<sup>e</sup> siècle. Un retable exceptionnel, un tableau de Monticelli, des santons classés sont à admirer. Des œuvres classées ou inscrites à l'inventaire des monuments historiques. La cour du cloître de l'Abbaye a été entièrement rénovée avec ses 6 enfeus et son cadran solaire.

## Manifestations

- Les Lettres dans le potage en février
- « Cruis fête la musique ! » en juin
- Fête patronale de Sainte Madeleine en juillet
- Festival de Jazz en août (5 jours)
- Procession à la chapelle Croix de Lumière en septembre
- Crèche dans l'Église en décembre

## Art et artisanat

- Fromagerie des Gypières
- Produits dérivés de la lavande au Petit Bayard
- Produits de la Ferme du Gros Claude
- Poterie
- Onglerie

## Accueil

Auberge de l'abbaye (Restauration + chambre)  
Bistrot de pays (Restauration)  
Chambres et tables d'hôtes  
Gîtes d'étape  
25 km de sentiers de randonnées  
Village fleuri « 2 fleurs »



Retrouvez tous nos villages de caractère sur : [villagesdecaractere04.fr](http://villagesdecaractere04.fr)



**irresistible**  
ALPES DE HAUTE PROVENCE



## Adresses utiles Mairie

Place de la mairie - 04230 CRUIS  
Tél : 04 92 77 04 31  
[www.cruis.fr](http://www.cruis.fr)

## Office de tourisme du Pays de Forcalquier – Montagne de Lure

Tél : 04 92 75 10 02  
[www.haute-provence-tourisme.com](http://www.haute-provence-tourisme.com)





  
**VILLAGES  
& CITÉS**  
DE CARACTÈRE



**DAUPHIN**

**Dauphin est un des plus beaux villages perchés de la Haute-Provence, avec son architecture de pierre sur fond de collines boisées.**

Au moment de Noël, Dauphin expose une des plus belles crèches d'église de la région aux santons habillés datant du XVIIIème siècle. Outre ses activités agricoles et ses produits locaux, le village de Dauphin s'est enrichi de la présence d'artisans à la qualité reconnue.



### Curiosités architecturales

- Mairie et Église 1
- Église du XII<sup>e</sup> et XVI<sup>e</sup> siècles 2
- Orgue baroque 3
- Passage et porte Coulard 4
- Rue de la Pierre (calade de 1621)
- Porte de la Gardette, donjon 5



## Couleur du calcaire

On découvrira les façades des XVI<sup>e</sup> et XVII<sup>e</sup> siècles, en bel appareil. Au hasard des rues, on recherchera niches d'angles, fenêtres à meneaux, portes d'entrée aux encadrements sculptés. Tout le charme de Dauphin est là, dans la **couleur de la pierre, un beau calcaire tiré des carrières voisines**, le soin apporté au décor, le rappel constant d'une longue histoire qui marque la moindre bâtisse. Et l'on ne manquera pas de faire une halte à l'église Saint-Martin qui occupe l'emplacement de la chapelle du château et date des XII<sup>e</sup> et XVI<sup>e</sup> siècles. Elle est dotée d'une voûte remarquable en croisés d'ogives, formant rosace et possède un **joli clocher en tuiles écaillés vertes**.

## Les Armoiries de Dauphin **6**

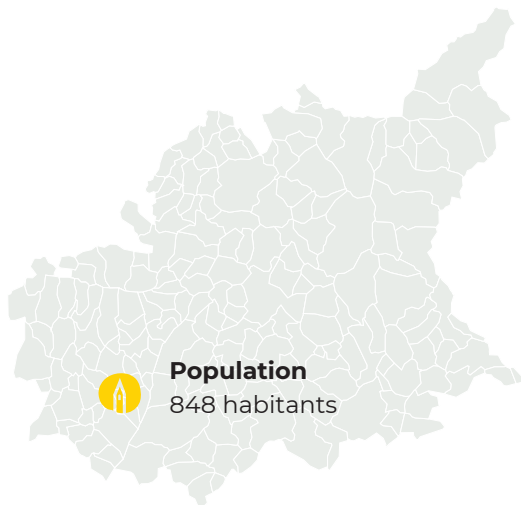
L'**usage des armoiries remonte à l'époque des Croisades**, mais il était alors réservé aux grandes familles qui donnaient généralement leur blason à leur fief ; puis au fur et à mesure certaines d'entre elles s'attribuèrent des armes qui leur conféraient une certaine dignité.

On ne sait si Dauphin possédait, au Moyen Age des armoiries provenant de son seigneur ; mais il est certain qu'il n'y en avait pas en 1696, lorsqu' un édit obligea les communautés dépourvues de blason à s'en constituer un contre paiement d'une taxe.

Dauphin ne répondit pas à cette injonction et se vit donc attribuer d'office des armes ainsi composées en terme héraldiques : « **de gueules à un éléphant d'argent, coupé d'or à un pairle de gueules** ». Elles sont enregistrées sous le N° 546 du deuxième volume de l'Armorial de Provence de d'Hozier CONSERV2 O Paris à la Bibliothèque Nationale.

Il est bien évident qu'on aurait pu penser à des armes dites « parlantes » en introduisant tout simplement un dauphin, mais on préféra lui donner avec les couleurs de la Provence, un éléphant, symbole de force et de puissance pour un lieu qualifié de « place forte ».

Les consuls de Dauphin payèrent la taxe fixée pour les baronnies à 20 livres le 03 novembre 1697. (arch.de Dauphin.D.12)



## Situation géographique

**Dauphin est un village perché de la Haute-Provence**, qui s'ouvre sur un panorama remarquable. Côté sud, on fait face au Lubéron. Côté Nord, la vue porte sur les plaines fertiles, les coupoles de Saint-Michel l'Observatoire. La plaine qui s'étend à ses pieds, traversée par le Largue et la Laye, est riche d'histoire. Elle est traversée par la voie Domitienne « Chemin Seinet », qui relie l'Espagne à l'Italie.





## Accueil

- 1 camping
- 1 chambre d'hôte
- 8 locations saisonnières

## Dauphin Belvédère du Luberon

Dauphin est un village perché de la Haute-Provence, qui s'ouvre sur un panorama remarquable. Côté Sud, on fait face au Lubéron. Côté Nord la vue porte sur les plaines fertiles, les coupoles de l'observatoire de Saint Michel et les hautes plaines, avec au loin le village de Mane et la citadelle de Forcalquier, dominés par les crêtes de Lure qui barrent l'horizon.

La plaine qui s'étend au pied du village est riche d'histoire. Elle est traversée par la voie Domitienne « Chemin Seinet » qui relie l'Espagne à l'Italie.

Au Moyen Âge, le village a été occupé sur les hauteurs déjà couronnées d'un château fort. De cette époque, il conserve les tours et une partie des remparts de l'enceinte fortifiée.

L'église Saint-Martin occupe l'emplacement de la chapelle et date des XII<sup>e</sup> et XVI<sup>e</sup> siècles. Elle est dotée d'une voûte remarquable en croisés d'ogives, formant rosace et possède un joli clocher en tuiles écailles.

Au moment de Noël, Dauphin expose une des plus belles crèches d'église de la Région aux santons habillés datant du XIII<sup>e</sup> siècle. Outre ses activités agricoles et ses produits locaux le village de Dauphin s'est enrichi d'artisans à la qualité reconnue et dispose d'un bar restaurant rénové récemment sur la place de la Forge.

## Manifestations

- Pèlerinage à Notre Dame d'Ubages (en mai et août)

## Art et artisanat

- Poteries, céramiques
- Produits locaux (miel, produits fermiers)



Retrouvez tous nos villages de caractère sur : [villagesdecaractere04.fr](http://villagesdecaractere04.fr)



**irresistible**  
ALPES DE HAUTE PROVENCE



## Adresses utiles

### Office de Tourisme Haute-Provence Pays de Banon

Place de la République - 04150 BANON  
Tél : 04 92 72 19 40  
[oti@haute-provencepaysdebanon.com](mailto:oti@haute-provencepaysdebanon.com)

### Mairie de Dauphin

Tél : 04 92 79 58 18  
[mairie.dauphin@mairiededauphin.fr](mailto:mairie.dauphin@mairiededauphin.fr)  
[www.dauphin-commune.fr](http://www.dauphin-commune.fr)



  
**VILLAGES  
& CITÉS**  
DE CARACTÈRE



**ENTREVAUX**



## Entrevaux fait partie des villages de Haute-Provence qui ont su garder cachet et caractère.

Ancienne ville royale fortifiée par Vauban et renommée pour sa Citadelle perchée au-dessus du village médiéval, Entrevaux est une escale incontournable sur la route des villages et cités de caractère.



1



8




5




4



2



6



3



7



9

### Curiosités architecturales

- Citadelle et musée de la Poudrière 1
- Chemin de ronde 2
- Bastions de la Portette et de la Caserne 3
- Ponts-levis 4
- Cathédrale Notre Dame de l'Assomption 5
- Orgue d'Eustache
- Riche collection de tableaux du XVII<sup>e</sup> siècle
- Buste reliquaire de Saint Jean Baptiste en cuivre argenté 6
- Ancien four banal 7
- Moulins à huile et à farine 8



## De Glanate à Entrevaux

**Sous l'Empire Romain**, la cité celto-ligure du nom de **Glanate** est un point stratégique situé sur la rive droite du Var au carrefour des routes de la voie prétorienne reliant Cimiez à Apt.

**Au Moyen-Age**, la cité épiscopale, évêché depuis le V<sup>e</sup> siècle porte le nom de la **Sedz** tandis qu'en amont se préfigure la ville d'Entrevaux.

**À partir du X<sup>e</sup> siècle**, la ville se transfère sur la rive gauche du fleuve et s'installe sur l'éperon rocheux où sa situation entre les vallées lui vaut le nom **d'Inter Valès**.

Au XVII<sup>e</sup> siècle, Vauban réorganise les fortifications et en fait une place réputée imprenable.

## Visite du centre ancien

Construit autour du XII<sup>e</sup> siècle sur un éperon rocheux, le village domine le Var. De l'ancienne **place forte militaire**, frontière jusqu'en 1860, Entrevaux a conservé un riche patrimoine. Dès l'entrée, la **Porte Royale précédée d'une redoute à mâchicoulis** plonge le visiteur dans une autre époque.

À chaque extrémité des remparts la **Porte de France et la Porte d'Italie** dotées d'un ouvrage à double corne verrouillent également la cité.



## Situation géographique

Situé dans les Alpes de Haute-Provence, à 480 m d'altitude au milieu d'oliveraies en restanques, ce **charmant village de caractère se découvre en bordure du Var**. À la frontière avec les Alpes Maritimes et l'arrière-pays niçois, Entrevaux est une étape reconnue sur le circuit des Gorges de Daluis et du Cians.

À mi-chemin sur la ligne des Chemins de Fer de Provence qui relie Nice à Digne-les-Bains, la cité médiévale n'est qu'à quelques kilomètres du Parc national du Mercantour et du Parc naturel régional des Préalpes d'Azur.



**ENTREVAUX**

## Manifestations

- Fête de la saint Jean Baptiste le week-end le plus proche du 24 juin
- Feu d'artifice du 14 juillet
- Nombreux concerts de musique classique et baroque à la Cathédrale

## Art et artisanat

Secca (viande de bœuf séchée), artisan de pain d'épices, huile d'olive, jus de fruits, miel. Plusieurs galeries d'art : Galerie de la Remise Henry, Spread Museum Entrevaux, Atelier Marijke, Atelier-Galerie Miege, l'Atelier Galerie. Peintures, dessins, sculptures et bijoux, aquarelles, bijoux en bois d'oliviers et en pierres semi-précieuses.

## Incontournables

Visite de la Citadelle, impressionnante forteresse construite à flanc de pierre sur un étroit éperon rocheux, que l'on gagne par un chemin d'accès créé par Vauban.

Visite de la Cathédrale Notre Dame de l'Assomption. Edifiée entre 1610 et 1627, elle mêle le gothique de son architecture au baroque de sa décoration.

## Produits touristiques

Activités d'eau vive sur le Var  
Randonnée (étape du GR®4)  
Pêche  
Musée de la moto **9**

## Accueil

1 hôtel-restaurant, 6 restaurants et 1 table d'hôtes à la ferme  
1 camping, 1 gîte d'étape,  
5 chambres d'hôtes, nombreux meublés

## Marchés

Marché le vendredi matin d'avril à octobre  
Foire aux plants fin avril et foire agricole fin septembre



Retrouvez tous nos villages de caractère sur :  
**villagesdecaractere04.fr**



**irresistible**  
ALPES DE HAUTE PROVENCE



## Adresses utiles

### Bureau d'Information Touristique

24 montée de la Porte Royale  
04320 Entrevaux  
Tél. : 04 93 05 46 73  
tourisme@mairie-entrevaux.fr  
mairie-entrevaux.fr



## Les Villages et Cités de Caractère, c'est quoi ?

Les Villages et Cités de caractère des Alpes de Haute-Provence comptent à ce jour douze villages de moins de 2 000 habitants dotés d'un patrimoine architectural remarquable et réunis autour d'une charte de qualité.

# VILLAGES & CITÉS DE CARACTÈRE

### Pour être homologués, ces villages s'engagent sur :

- L'accueil : restauration servant des spécialités locales, hébergements, bureau d'informations touristiques, circuit de visite ;
- Les animations et les loisirs : productions artisanales, spectacles culturels, lieux d'expositions, visites commentées, etc. ;
- L'environnement : mise en valeur des espaces publics, réduction du nombre de panneaux publicitaires, restauration des façades, harmonie du mobilier urbain, etc.



**Inviter à la découverte des douze communes et de leur patrimoine exceptionnel est une des missions des Villages et Cités de Caractère des Alpes de Haute-Provence.**

**Préserver, restaurer et mettre en valeur le cadre de vie de douze communes des Alpes de Haute-Provence, c'est la mission des Villages et Cités de Caractère.** Ce label est le garant d'une expérience de qualité pour le visiteur et d'un environnement urbain appréciable pour l'habitant. Il est temps de prendre le temps de découvrir ce superbe patrimoine.



2



7



3




5



6



1



10



9



8

## Depuis quand ?

Le Syndicat Mixte des Villages et Cités de Caractère des Alpes de Haute-Provence a été créé le 17 mars 1997, il a succédé à une association qui existait depuis 1987.

### Les communes labellisées :

Annot 1, Castellane 2, Colmars-les-Alpes 3, Cruis 4, Dauphin 5, Entrevaux 6, Lurs 7, Mane 8, Moustiers-Sainte-Marie 9, Riez 10, Seyne 11, Simiane-la-Rotonde 12.

## À la rencontre des Alpes de Haute-Provence

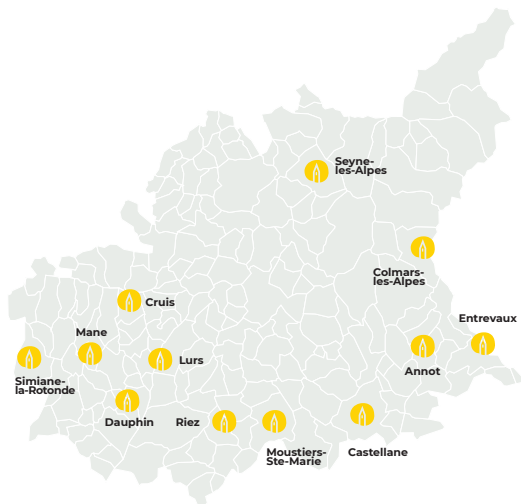
Grâce aux Villages et Cités de Caractère, découvrez un département au patrimoine exceptionnel et aux paysages à couper le souffle. **Les Alpes de Haute Provence disposent d'un environnement préservé et d'une nature sauvage et spectaculaire.** L'authenticité de ce terroir saura vous séduire. Venez à la rencontre d'un territoire unique grâce à un tourisme rural qui invite à prendre son temps. C'est ce que vous proposent les Villages et Cités de Caractère.

Cette offre touristique départementale vous permet de découvrir un patrimoine sauvegardé et valorisé. Les Villages et Cités de Caractère s'engagent à respecter le bâti et l'architecture traditionnels permettant ainsi une découverte originale de la culture des Alpes de Haute-Provence. Profitez de ce cadre authentique pour découvrir l'intensité et la qualité de l'art de vivre dans ce magnifique département.

Les Villages et Cités de Caractère vous feront découvrir les traditions et la vie locales grâce aux nombreuses animations qui vous y attendent.

**Sports de nature, visites historiques, culturelles et gourmandes, balades colorées dans les marchés provençaux,** sont quelques-unes des nombreuses réjouissances qui sont proposées dans les douze villages labellisés Villages et Cité de Caractère.

**Le plaisir simple d'une balade dans le charmant dédale des rues d'un village à l'architecture préservée n'attend plus que vous.** Alors n'hésitez pas à visiter nos douze communes labellisées et découvrir un territoire magique entre Alpes et Provence !



Les Villages et Cités de Caractère un **double objectif dans une démarche de progrès constant**

- Favoriser la conservation et la mise en valeur du patrimoine bâti et de l'environnement
- Assurer la promotion et la valorisation de ce patrimoine, au plan culturel comme au plan touristique





## LES ENGAGEMENTS DES COMMUNES

### Valorisation

- Entretien et restauration des édifices publics et du patrimoine rural
- Maintien des savoir-faire traditionnels et mise en valeur des matériaux locaux
- Incitation des particuliers à l'entretien et à la restauration des façades et toitures
- Intégration des enseignes et devantures commerciales
- Limiter les panneaux publicitaires à l'intérieur du village
- Soigner les abords du centre ancien et les entrées de village

### Amélioration du cadre de vie

- Places publiques, squares, jardin public
- Mobilier urbain et signalétique de qualité
- Discretion des coffrets, transformateurs électriques, containers à ordures
- Suppression des réseaux aériens
- Voirie entretenue et adaptée au site (caladage, pavage...)
- Stationnement des véhicules hors du centre des villages, parkings paysagers

### Actions en faveur du développement durable

- Plantations et fleurissement adaptés au climat local
- Illumination des monuments et éclairage public respectant les normes environnementales



### En matière d'animation et de loisirs :

- Développer une démarche de revitalisation du centre ancien
- Présence d'un commerce proposant des objets de qualité et de production locale
- Sauvegarde et développement du patrimoine immatériel local
- Encourager les activités de production artisanale et les métiers d'art
- Disposer d'un lieu d'exposition
- Mise en place de panneaux d'informations et de médiation




Retrouvez tous nos villages de caractère sur :  
[villagesdecaractere04.fr](http://villagesdecaractere04.fr)



**irresistible**  
ALPES DE HAUTE PROVENCE

### Adresses utiles Syndicat Mixte des Villages et Cités de Caractère

Hôtel du Département  
13, Rue Docteur Romieu  
04000 Digne-les-Bains  
Tel : 04 92 30 05 75  
[smvcc04@le04.fr](mailto:smvcc04@le04.fr)



  
**VILLAGES  
& CITÉS**  
DE CARACTÈRE



**LURS**

**Lurs se situe entre Forcalquier et Sisteron et jaillit d'une cascade d'oliviers, offrant une vue exceptionnelle sur les Préalpes, la Durance, le plateau de Valensole, la montagne de Lure et la chaîne du Luberon.**

C'est une étape fréquentée de nos jours par les pèlerins empruntant le chemin de Saint-Jacques-de-Compostelle et de Rome.



### **Curiosités architecturales**

- Chapelle Saint Michel (X<sup>e</sup> siècle)
- Le campanile (cloche 1499)
- L'Église Invention de la Sainte Croix (IX<sup>e</sup> siècle)
- L'amphithéâtre Marius (1960)
- L'ancien château épiscopal (XIII<sup>e</sup> siècle)
- La promenade des évêques (quinze oratoires de 1866)
- La Chapelle Notre Dame de vie (1552)
- Église Notre Dame des Anges
- Pont Romain

## Histoire de la Commune

Après avoir été un relais sur la voie Domitienne entre l'Italie et l'Espagne, **le village se perche et apparaît dans les textes en 964** sous le nom de Castri de Lurs. Consacré terre épiscopale et principauté par Charlemagne, Lurs, devient la **résidence d'été des évêques de Sisteron jusqu'en 1789** et possède un riche patrimoine bâti.

Après une désertification progressive à l'époque moderne, le village doit notamment son regain à un groupe de graphistes conduit par Jean GIONO et Maximilien VOX, typographe réputé qui en 1952 crée les rencontres internationales d'art graphique conférant à Lurs une notoriété internationale dans le monde de l'écriture.

## Visite du centre ancien

À l'entrée du village, une installation permet de découvrir l'histoire des écritures et l'origine de notre alphabet ; **quarante-deux stèles** sont à traverser pour explorer cet univers. À l'intérieur des **anciens remparts**, après être passé sous le campanile, les **ruelles tranquilles** vous mènent à l'église « Invention de la Sainte Croix » (IX<sup>e</sup> siècle) et son clocher peigne. Puis découvrez son **théâtre de verdure Marius** (années 60), où se déroulent les festivités estivales.

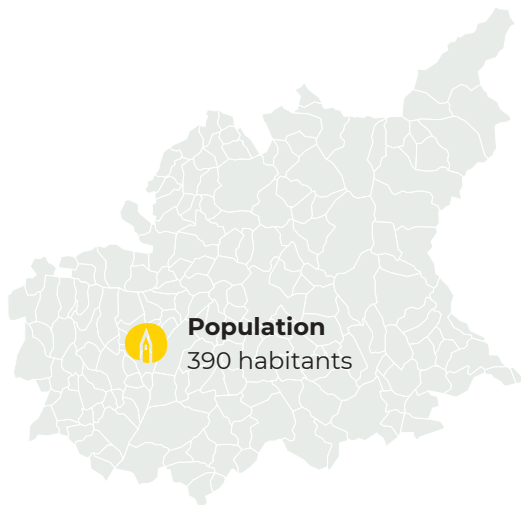
Au Nord, le **château des princes évêques** remanié depuis la révolution, domine le village avec ses anciens séminaires et son prieuré.

La visite se termine par la **promenade des évêques**, son chemin des oratoires et la **chapelle Notre Dame de Vie**.

## Personnalités

**Maximilien VOX**, né Samuel MONOD (1894-1974) graveur, dessinateur, illustrateur, éditeur, journaliste y a vécu et y est mort en 1974, connu pour sa classification des caractères d'imprimerie en usage aujourd'hui encore.


**Pierre MAGNAN**, écrivain a fait de Lurs un des sites principaux de ses romans avec La maison assassinée et Le mystère de Séraphin Monge.



**Population**  
390 habitants

## Situation géographique

Le village de Lurs est perché à 612 mètres d'altitude, sur un site classé au titre des **paysages remarquables**, dans le Parc régional du Luberon. Son belvédère est un géosite majeur du programme Unesco des Géoparc.



**LURS**



## Manifestations

- Les Rencontres Internationales d'art graphique (fin août)
- Concerts de jazz à « L'osons Jazzclub »
- Théâtre de verdure (concerts et théâtre juillet-août)
- EstivaLurs (tous les deux ans, août)
- Le Bric-à-Brac (fin juillet)
- Le marché de Noël (début décembre)

## À ne pas rater

- La vue exceptionnelle depuis les terrasses de Lurs
- La déambulation dans le village sur « le chemin des écritures » et le cheminement balisé du « fil d'Arthur »
- La découverte des sentiers de l'Eperon classé de Lurs
- La promenade des évêques et ses quinze oratoires représentant les mystères du Rosaire
- Autour de Noël, la visite de la crèche et de ses santons classés, dans l'église de la Sainte-Croix.

## Art et artisanat

Les galeries et ateliers d'artistes.

## Produits touristiques

Vente d'huile d'olive au sein des commerces.

## Accueil

1 restaurant, « bistrot de Pays »  
1 café terrasse, petite restauration  
1 boulangerie  
1 librairie  
2 commerces  
1 gîte d'étape communal  
Chambres d'hôtes, gîtes

## Marchés

Le jeudi en fin d'après-midi en été



Retrouvez tous nos villages  
de caractère sur :  
[villagesdecaractere04.fr](http://villagesdecaractere04.fr)



**irresistible**  
ALPES DE HAUTE PROVENCE



**Adresses utiles**  
**Office de tourisme**  
**intercommunal du Pays de**  
**Forcalquier Montagne de Lure**  
**en Haute Provence Luberon**  
Tél : 04 92 75 10 02  
[www.haute-provence-tourisme.com](http://www.haute-provence-tourisme.com)  
[www.lurs.fr](http://www.lurs.fr)



**VILLAGES  
& CITÉS**  
DE CARACTÈRE



**MANE**

**L'histoire de Mane pourrait commencer comme un conte de fées : "Il était une fois un village de Haute Provence où les enfants dans les champs ramassent parfois des coquilles St Jacques...".**

C'est que, voici des millions d'années, l'eau recouvrait cette région... Plus tard, comme des fouilles l'ont révélé au printemps 2022, à l'âge du Bronze puis du Fer, la plaine de Mane a été habitée par des populations dont les traces de peuplement viennent d'être mises à jour.



## Curiosités architecturales

- La citadelle
- Le Château de Sauvan
- Les multiples Cabanons Pointus
- Le Pont Roman
- Les chapelles de Pénitents Blancs, Châteauneuf, Tour de Porchères
- Les calades, lavoirs et statues
- Les traces archéologiques
- Les carrières
- Le barrage de La Laye



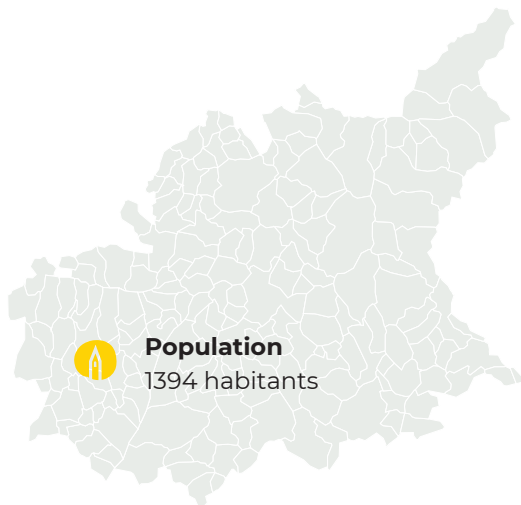
## Un peu d'histoire

Mane respire, vit depuis la nuit des temps. L'antique Rome conquérante y installa la via Domitia. Le Haut-Moyen Âge (XII<sup>e</sup> siècle) dota le site de tout ou presque de ce qui fait, aujourd'hui sa haute valeur ajoutée architecturale... **La citadelle** lui permit de regarder fièrement vers sa voisine Forcalquier, les résidences comtales assurèrent son prestige, **le Pont Roman** conduisit pour sa part les pèlerins les pieds hors de l'eau de la Laye vers **le Prieuré de Salagon**. Les siècles passent et la plaine voit s'édifier **le Petit Trianon de Provence au XVIII<sup>e</sup> ou château de Sauvan**.

Au milieu des violences de la Révolution française, une descendante des Forbin Janson, la marquise de Galléan, fidèle à la monarchie et ressemblant étrangement à la Reine Marie-Antoinette, proposa de la remplacer à la Conciergerie ... Mais la Reine refusa ce sacrifice et celui d'abandonner ses enfants.

## Visite de Mane

Le village de Mane se distingue par la configuration de ses rues en ellipse autour **d'une citadelle médiévale**, unique fortification intacte dans la région. La première image qui s'offre au voyageur qui aborde Mane est un piton ombragé. Deux silhouettes l'identifient : l'une, la Citadelle, bâtie au XII<sup>e</sup> siècle est l'unique fortification féodale demeurée intacte dans la Haute-Provence ; l'autre est son clocher si caractéristique et récemment restauré. Mane possède plusieurs édifices religieux, tous classés ou inscrits à l'inventaire supplémentaire des Monuments Historiques. Dans le village, vous découvrirez **la façade baroque de l'église Saint André** et immédiatement à côté **la chapelle des Pénitents**.



## Le Château de Sauvan, le classique « à la Française » importé au soleil de Provence

Monument historique (depuis 1957), havre de verdure et de tranquillité, le Château de Sauvan que l'on appelle aussi parfois « **Petit Trianon de Provence** » est véritablement un site remarquable. Il est du pur style dit classique, ce qui peut surprendre en Provence et dresse ses majestueuses façades de pierre de taille dorées au soleil à la vue de Mane et de Forcalquier un peu plus loin.

## Le Prieuré de Salagon, plus qu'un site, une âme

Véritable « **révélateur du patrimoine** » à la fois centre de recherches, musée des traditions, centre d'art avec de nombreuses animations culturelles, ses jardins botaniques classés remarquables, c'est un des deux musées départementaux.

**MANE**



## Les cabanons pointus

Partout aussi les « **cabanons pointus** », qu'on nomme improprement Bories. Petits chefs d'oeuvre d'architecture rurale, ces **cabanons en pierre sèche** témoignent du remarquable savoir-faire des constructeurs : les pierres sont assemblées sans cintre ni liant. Certains en attribuent l'origine aux Gaulois ; ils remontent plus prosaïquement aux XVIII<sup>e</sup> et XIX<sup>e</sup> siècles.

## À Noël, les visiteurs peuvent admirer la crèche de l'église

De Noël à la chandeleur, une crèche constituée d'une vingtaine de personnages est installée dans l'église. **C'est une des plus anciennes crèches de notre département**, et une des mieux conservées. **Les santons** de l'église Saint-André ont la particularité d'être habillés de costumes en tissus d'époque (environ 1837).

## Manifestations

- Brocantes-vide-greniers (avril à septembre)
- Marché de la truffe (début février)
- Nuits des musées au Prieuré de Salagon (mai)
- Fête des jardins, expositions, musée et jardins au Prieuré de Salagon (juin)
- Fête du costume au Château de Sauvan
- Fête de la St Laurent (août)
- Journée européenne du patrimoine (septembre)
- Fête de la Science (octobre)
- Marché le dimanche matin

## Accueil, hébergements

Le Couvent des Minimés (Hôtel 5\*)  
Hôtel Le Pont Roman  
Nombreux gîtes, camping, locations

## Restauration

La Reine des Prés  
La manne Céleste  
Brasserie Le France  
Pizzeria La Bourgade

## Commerces

La Maison de produits régionaux  
L'épicerie Manaraine

## Adresses utiles

Office du tourisme intercommunal  
de la Communauté de communes  
Haute-Provence Pays de Banon

Tél : 04 92 72 19 40

<https://hauteprovencepaysdebanon-tourisme.fr>

Musée de Salagon :

[www.musee-de-salagon.com](http://www.musee-de-salagon.com)

Château de Sauvan :

[www.chateaudesauvan.com](http://www.chateaudesauvan.com)



Retrouvez tous nos villages  
de caractère sur :  
[villagesdecaractere04.fr](http://villagesdecaractere04.fr)



**irresistible**  
ALPES DE HAUTE PROVENCE






  
**VILLAGES  
& CITÉS**  
DE CARACTÈRE



# MOUSTIERS-SAINTE-MARIE

Depuis 1981, Moustiers-Sainte-Marie est classé parmi les Plus Beaux Villages de France. Église, remparts, chapelles, aqueduc, fontaines, alliances d'eau et de pierre, tons pastel de tuiles façonnent un ensemble architectural homogène et vivant. La douceur de vivre qui s'en dégage incite naturellement à respecter ce lieu et son cadre de vie, à le découvrir et le protéger.



## Curiosités architecturales

- Chapelle Notre-Dame-de-Beauvoir
- Chapelle Sainte-Anne
- L'étoile de Moustiers
- La Maison Clappier (Demeure provençale du milieu du XVIII<sup>e</sup> siècle)
- Eglise Notre-Dame de l'Assomption
- L'Aqueduc romain (XII<sup>e</sup> – XIII<sup>e</sup>)
- Les Remparts (XIV<sup>e</sup> siècle)
- La Porte Fortifiée du Riou



## Le centre ancien

Moustiers-Sainte-Marie, village d'artisans d'art niché au creux des falaises et dominé par son emblématique étoile légendaire datant du XII<sup>e</sup> siècle possède un caractère et un patrimoine unique. En vous aventurant dans le centre ancien de ce village, vous pourrez découvrir un patrimoine chargé d'histoire, comme par exemple la **Chapelle de Notre Dame de Beauvoir**, bâtie à la fin du XII<sup>e</sup> siècle sur les vestiges d'un temple marial édifié au Ve siècle. Vous trouverez d'ailleurs sur le chemin y menant, 262 marches (autrefois 365), les quatorze stations du **Chemin de Croix**, ornées bien plus tard de carreaux de faïence réalisés par Simone Garnier. De cet emplacement, ainsi que dans tout le village, vous pourrez avoir l'œil sur la fameuse Étoile et sa légende qui, d'après Frédéric Mistral, est un ex-voto dédié à la Vierge Marie, installé selon le vœu du chevalier Blacas, un croisé emprisonné par les Sarrasins en 1210, qui avait promis, s'il revenait dans son village, d'y **suspendre une étoile et sa chaîne en hommage à Marie**.

## La légende de l'Étoile

Vu dans son environnement paysager, Moustiers évoque la crèche de la Nativité : confinée entre deux escarpements rocheux, **une étoile haut perchée surplombe le village**. Découverte au détour du chemin, Moustiers évoque un paysage de crèche provençale... La légende du Chevalier Blacas parle d'un Blacas d'Aulps partit en Croisades au XII<sup>e</sup> siècle. Il y sera fait prisonnier par les Sarrasins. Pendant son emprisonnement, le Calife essaiera de le convertir à l'islam, il utilisera tous les charmes de son harem. Le pieu chevalier Blacas ne cédera pas. Emu par la droiture du chevalier, le Calife prendra finalement la décision de le relâcher. De retour dans sa patrie, il placera une étoile au-dessus de Moustiers pour remercier la vierge d'être rentré en vie. **L'étoile du village serait donc les armoiries de la famille Blacas** (une étoile à 16 raies) placées comme un ex-voto au-dessus de la Chapelle ND de Beauvoir.



## Situation géographique

Situé aux portes des Gorges du Verdon, du lac de Sainte Croix et du plateau de Valensole, Moustiers-Sainte-Marie fait partie du département des Alpes-de-Haute-Provence. **Le village fait partie du Parc Régional du Verdon. Moustiers-Sainte-Marie se situe également sur le territoire de l'UNESCO Géoparc de Haute-Provence.** Mélangeant art de vivre, histoire, patrimoine et artisanat, Moustiers-Sainte-Marie promet de faire ressentir à quiconque s'y aventure la force de son caractère.





## Manifestations

- Les Rencontres de Sculptures Monumentales
- Venise sous l'étoile (mois d'avril)
- Lavandevasion ((fin juin - début juillet)
- Fête patronale de Notre Dame de Beauvoir (du 31 aout au 8 septembre)
- Le salon du livre et de la BD (3<sup>e</sup> dimanche du mois de septembre)
- Décembre à Moustiers (tout le mois de décembre)

## Maison Nature & Patrimoines

Musée de la faïence  
Expositions temporaires sur l'art et la culture

## Art et artisanat

Faïenciers, potiers, peintres, verriers, couteliers, vanniers, apiculteurs, savonniers, biscuitiers

## Produits touristiques

Activités de pleine nature (eau vive, randonnée, VTT, pêche, location de pédalo/ bateau/paddle/canoé/kayak, trail, équitation, escalade, montgolfière, parapente, vols en pendulaire/ULM...)

Lavande

Miel de lavande

Bière au miel de lavande

Biscuits au miel de lavande

Glace à la lavande

Hydromel

Faïence

Céramistes

Verriers d'art

Coutellerie d'art

## Accueil

9 Hôtels dont 5 Hotels-restaurants  
19 Chambres d'hôtes  
8 Campings & 1 aire de camping-cars  
7 Hébergements de groupes  
49 Locations de meublés  
22 Restaurants  
8 Snacks/bars/bistrot/glacières

## Marchés

### Marché hebdomadaire

le vendredi de 8h à 12h30

### Marché nocturne (juillet-août)

de 18h à 23h

### Marchés aux Saveurs

### des Alpes du Sud

(Quelques dates d'avril à septembre)



Retrouvez tous nos villages  
de caractère sur :  
[villagesdecaractere04.fr](http://villagesdecaractere04.fr)



**irresistible**  
ALPES DE HAUTE PROVENCE



**Adresses utiles**  
**Office de Tourisme**  
Maison de Lucie  
Place de l'Eglise- BP 1  
04360 Moustiers-Sainte-Marie  
Tél : 04 92 74 67 84  
Info@moustiers.fr



**VILLAGES  
& CITÉS**  
DE CARACTÈRE



**RIEZ**

**Au cœur du Plateau de Valensole, Riez est bâti au flanc de la colline Saint-Maxime qui surplombe le confluent de trois vallées. Celles-ci ont été empruntées par des voies de communication dès le Haut-Empire romain. À ce carrefour des routes venant d'Aix et de Fréjus, l'Empereur Auguste fonde la colonie de droit latin : Colonia Julia Augusta Reiorum Apollinaris.**



### Curiosités architecturales

- Hôtel de Mazan XVI<sup>e</sup> siècle
- Jardin de Mazan (jardin lapidaire)
- Colonnes romaines
- Fontaine de la Colonne
- Porte Samson
- Lavoir et fontaine Benoite
- Baptistère du V<sup>e</sup> siècle
- Cathédrale paléochrétienne



## Un patrimoine riche

Quatre colonnes en granit monolithe surmontées d'une architrave sculptée, constituent les restes d'un temple érigé au I<sup>er</sup> siècle après J-C. Sur les ruines de thermes romains, un baptistère et une cathédrale sont élevés au cours du V<sup>e</sup> siècle. Le baptistère demeure ainsi **un des rares édifices paléochrétiens de Provence**. Sa fonction d'évêché fait alors de Riez une cité importante. Plus tard, au XIV<sup>e</sup> siècle, des remparts ceinturent la ville. Ils ont été construits avec des matériaux locaux : galets et sable de rivière. **À l'intérieur de la vieille ville, une ambiance médiévale imprègne la Grand'rue**. Ses ruelles étroites communiquent entre elles par des « andrones » (passages couverts sous les maisons). Ses anciens hôtels particuliers sont d'époque Renaissance et notamment l'Hôtel de Mazan.



## Situation géographique

Au début du XX<sup>e</sup> siècle, Riez se présente sous l'aspect d'un gros bourg rural. Certains citadins commencent toutefois à s'intéresser à la Haute-Provence pour son calme, son climat, la beauté de ses paysages et la richesse de son patrimoine. Depuis la fin des années 70, Riez connaît un nouvel essor grâce au développement du tourisme, à la proximité **des Gorges du Verdon et à la retenue d'eau de Sainte-Croix**.



**RIEZ**



### Manifestations

- Concerts à la cathédrale (les jeudis de juillet et d'août)
- Visite du baptistère (du 14 juillet au 22 septembre)
- Cinéma de pays (tous les mercredis de juillet et d'août)
- Fête de la Renaissance (juillet)
- Feu d'artifice et bal des pompiers (le 14 juillet)
- Fête du blé (août)
- Fête de la transhumance (juin)
- Forum des associations (le premier samedi de septembre)

### Produits du terroir et artisans

Aujourd'hui des artisans d'art, des potiers, des faïenciers, des commerçants **pérennisent la tradition marchande de cette cité riche d'histoire**. Des produits du terroir tels **les truffes, le miel, l'huile d'olive, les gibiers, les essences de lavandin** sont présents lors de nombreuses animations festives.

### Accueil

Hôtels et chambres d'hôtes,  
Nombreux restaurants,  
Sandwicheries et bars.  
Circuits pédestres sont à disposition pour une rencontre avec les oliviers, les lavandes, les chênes truffiers...

### Marchés

Marché provençal toutes les semaines (mercredis et samedis)  
Marché nocturne les jeudis (juillet et août)  
Marché aux truffes (les mercredis matin de décembre à février)



Retrouvez tous nos villages de caractère sur : [villagesdecaractere04.fr](http://villagesdecaractere04.fr)



**irresistible**  
ALPES DE HAUTE PROVENCE



### Adresses utiles Office de tourisme Durance Luberon Verdon

[www.durance-luberon-verdon.com](http://www.durance-luberon-verdon.com)

### Bureau Information Touristique


Place de la Mairie 04500 Riez

Tél : 04 92 77 99 09

[www.ville-riez.fr](http://www.ville-riez.fr)

### Parc Naturel Régional du Verdon

[www.parcduverdon.fr](http://www.parcduverdon.fr)



**VILLAGES  
& CITÉS**  
DE CARACTÈRE



**SEYNE**

**Le village de Seyne est avec Colmars-les-Alpes l'un des deux plus hauts villages de caractère des Alpes-de-Haute-Provence. Perché dans un écrin de nature baigné de soleil et entouré de montagnes, il offre un panorama et un cadre de vie exceptionnels.**



## Curiosités architecturales

- La Citadelle Vauban et les vestiges de fortification de la cité (XVII<sup>e</sup> siècle)
- La Tour Maubert ou « Grande Tour » (XII<sup>e</sup> siècle)
- L'église Notre-Dame-de-Nazareth (XII<sup>e</sup> siècle)
- La chapelle des Pénitents (XV<sup>e</sup> siècle)
- La chapelle de Bellevue (XIX<sup>e</sup> siècle)
- Les hameaux de Seyne et leurs églises



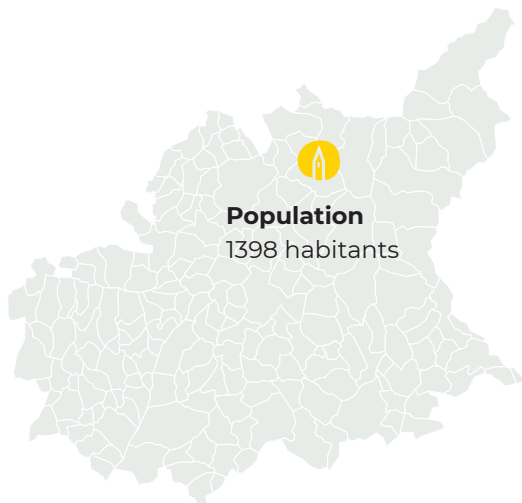
## Histoire...

Riche d'une grande histoire et d'un important patrimoine (centre-ancien moyenâgeux, tour du XII<sup>e</sup> siècle, **Citadelle Vauban**, édifices inscrits et classés au Monuments Historiques) Seyne a toujours assumé un rôle de centralité, et son architecture comme son cadre de vie en témoignent encore aujourd'hui. À l'origine ancien oppidum de la tribu gauloise des Edenates, longtemps sous la domination des Comtes de Provence, haut-lieu des guerres de religion, elle fut, de par sa position de ville-frontière avec le duché de Savoie, le centre de nombreux combats. Sa fortification au XVII<sup>e</sup> siècle, sous les ordres de Louis XIV, a transformé son enceinte en l'une des citadelles d'exception créée par Sébastien Le Prest de Vauban, désormais appelée Citadelle Vauban.

## Visite du centre-ancien

Au détour des authentiques maisons de village, des anciens lavoirs et éléments d'architecture médiévale, on aperçoit au bout des ruelles étroites les montagnes grandioses qui dominent la vallée.

De la Porte de Provence à la Citadelle, il n'y a qu'un pas, qui **traverse de charmantes ruelles ponctuées par les écomusées de la forge, de la bugade, de l'école et du tailleur**. Les 3 bastions pentagonaux qui subsistent de l'enceinte créée par l'ingénieur Niquet, adroitement transformés en bâtiments d'usages divers ; **L'église Notre-Dame-de-Nazareth** coiffant des jardins en terrasses historiques ; La chapelle des Pénitents et son rare clocher à 3 faces ; **La chapelle de Bellevue** à l'histoire si particulière ; **La Place d'Armes**, qui accueille les 2 marchés hebdomadaires de la vallée et leurs savoureux produits locaux.



## Situation géographique

**Un petit coin de Suisse égaré sous le soleil de Provence !** Le centre même du village est situé à 1 200 mètres d'altitude au nord des Alpes-de-Haute-Provence, à la limite du département des Hautes-Alpes, entre Digne-les-Bains et le lac de Serre-Ponçon. Seyne est avant tout la ville-centre de la Vallée de la Blanche, **véritable écrin de nature bénéficiant d'un climat montagnard**, qui compte 3 stations de montagne (Montclar les 2 Vallées, Chabanon-Selonnet et le Grand-Puy-Seyne).



**SEYNE**



### Manifestations

- Le 14 juillet, feu d'artifice tiré de la Citadelle Vauban
- Le 2<sup>e</sup> week-end d'août, fête de Seyne dans le village avec fête foraine, concours de boules, feu d'artifice, concerts ; le samedi, concours mulassier à la Maison du Mulet (hameau du Haut-Chardavon)
- Le 2<sup>e</sup> week-end du mois d'octobre, grande foire agricole dans le village devenu piéton pour l'occasion

### Produits touristiques de la vallée

- **Sports d'hiver** : ski de rando, ski alpin, ski de fond, télémark, yooner, raquettes à neige, luge, chiens de traîneaux, patinoire, bains nordiques
- **Activités de pleine nature** : randonnées pédestres, trail, VTT et cyclotourisme, vols en parapente et en planeur, parcours aventure, parcours d'orientation, pêche, activités équestres, paintball, pumtrack
- **En famille** : fermes découverte, aire de loisirs de la Maison des Jeunes et sa piscine couverte, expo et parc à jeux de la Maison du Mulet, Fort Escape à la citadelle Vauban.
- **Culture** : visites guidées du centre ancien et des écomusées, itinéraire Jean Proal, Géoparc UNESCO de Haute-Provence, visite guidée de la citadelle Vauban avec l'association Fort et Patrimoine du Pays de Seyne.

### Accueil

9 restaurants / snacks / pizzerias  
2 campings, 2 hôtels, 3 centres de vacances, 1 résidence de tourisme  
Nombreux gîtes et meublés de tourisme

### Marchés

Authentique marché en plein air de Seyne, Place d'Armes, tous les mardis et vendredis matins, été comme hiver.

### Art et artisanat

Boutiques aux milles couleurs et aux milles envies, parfois éphémères, témoignages de l'habileté d'hommes et de femmes qui savent utiliser leurs mains avec savoir-faire et leurs pensées avec finesse, Potiers, photographes, sculpteurs, boulangers, parfois accessoirement biscuitiers, bijoutiers ou écrivains ...



Retrouvez tous nos villages de caractère sur :  
[villagesdecaractere04.fr](http://villagesdecaractere04.fr)



**irresistible**  
ALPES DE HAUTE PROVENCE



### Adresses utiles Office de tourisme Blanche Serre-Ponçon

Tél. : 04 92 35 11 00

[www.blancheserrepoucon-tourisme.com](http://www.blancheserrepoucon-tourisme.com)

### Mairie

41, Rue Grande  
Tél. 04 92 35 00 42  
[mairie@seyne.fr](mailto:mairie@seyne.fr)  
[www.seyne.fr](http://www.seyne.fr)





  
VILLAGES  
& CITÉS  
DE CARACTÈRE



**SIMIANE-LA-ROTONDE**



**Simiane la Rotonde, un village perché en Haute Provence, chargé de dix siècles d'histoire, situé au cœur du pays de la lavande et de Giono ; ce village de caractère doit sa renommée à son Histoire, au Centre Historique, à l'aromathérapie, à ses nombreuses activités culturelles et aux curiosités offertes par la nature tel que le Saut du Moine.**



## Curiosités architecturales

Monuments Historiques classés

- Château Médiéval (XII<sup>e</sup> siècle- XVI<sup>e</sup> siècle) 1 et sa Rotonde (XII<sup>e</sup> siècle) 2
- Église Sainte-Victoire (XVI<sup>e</sup> siècle) 3
- Halles couvertes (XVI<sup>e</sup> siècle) 4
- Clocher St Jean (XVI<sup>e</sup> siècle) 5
- Hôtels particuliers (XVI<sup>e</sup> siècle- XVII<sup>e</sup> siècle) 6
- Abbaye de Valsaintes (XVII<sup>e</sup> siècle) 7

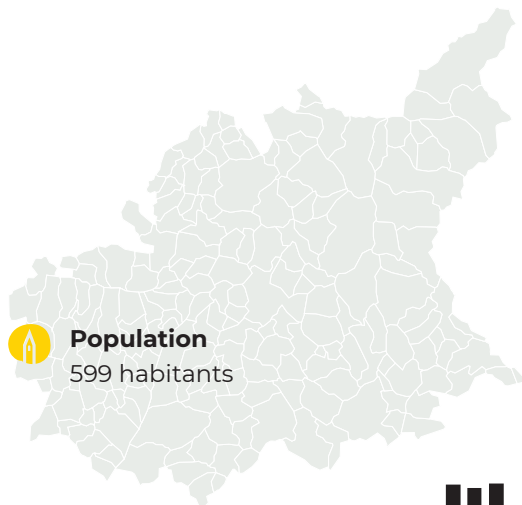
## Le centre ancien

Le **centre ancien** est très riche en **patrimoine historique et architectural**. De son château médiéval datant du XII<sup>e</sup> siècle on mentionnera, **son donjon et sa coupole nervurée** qui ont fait la renommée du village.

En déambulant dans les rues en pente, découvrez les hôtels particuliers des XVI<sup>e</sup>-XVII<sup>e</sup> siècles, édifiés par la noblesse locale qui prospère à cette époque, grâce aux ateliers de verrerie. Au détour des ruelles se dévoileront d'autres monuments : le clocher Saint Jean, atypique sans son église, la halle couverte qui vous dévoilera un panorama sur la vallée ou encore l'église Sainte Victoire présentant un mélange de styles original et harmonieux, les trois portes dans les remparts qui permettaient l'accès au village ou les anciennes échoppes. Engagez-vous sous les passages couverts qui vous mèneront à la découverte de ce patrimoine et des **nombreux artisans et artistes** installés dans le vieux village. Suivant la saison vous pourrez découvrir des galeries d'art, des salles d'exposition dont celles dans le Château, divers artisans et commerces.

Dans son écrin historique le château accueille chaque année le Festival des Riches Heures Musicales de la Rotonde. La beauté du lieu et son **acoustique hors du commun** en font un événement de renommée internationale depuis 1982.

De nombreux artisans et activités animent le village.



### Population

599 habitants

## Au cœur de la nature

Situé sur une zone classée Réserve Mondiale de la Biodiversité par l'UNESCO, vous pourrez découvrir, en suivant des chemins de randonnées (GR et PR), des zones naturelles préservées et des curiosités géologiques (Saut du Moine, Gorges de Vaumale).

## Situation géographique

**Au coeur des champs de lavande**, le village est situé sur les plateaux des Monts de Vaucluse, entre le Mont Ventoux et la Montagne de Lure, aux portes du Parc Régional du Luberon, dans une zone classée Réserve de Biosphère par l'Unesco, à proximité des villes culturelles d'Aix en Provence, et d'Avignon.



**SIMIANE-LA-ROTONDE**

## Manifestations

- L'abbaye en roses au jardin de l'Abbaye de Valsaintes
- Festival de musique « Les Riches Heures Musicales de la Rotonde »
- Flore à Simiane, journée festive autour de la flore d'automne
- Journées Européennes du Patrimoine

## Château médiéval et sa Rotonde

(Monument Historique)

Construit par les familles Simiane et d'Agoult au XII<sup>e</sup> siècle, le château et sa Rotonde surplombent le village.

La Rotonde est un monument exceptionnel à l'architecture unique

## Jardin de l'Abbaye de Valsaintes

Ce jardin remarquable offre aux visiteurs un visage différent au fil des saisons. Un jardin de roses, un jardin sec sont à découvrir au fil des restanques.

## Art et artisanat

- Facteur d'instruments à clavier
- Sculpteur - tailleur de pierre
- Galerie d'Art
- Peintres, peintre ocrier, potier, sculpteur sur métal, créatrice de bijoux
- Photographes
- Maison théâtre de marionnettes
- Producteurs d'huiles essentielles
- Miellerie, savonnerie
- Créateur de mobilier bois et métal

## Produits touristiques

- Monuments Historiques
- Visite du centre médiéval
- Champs de lavande & aromathérapie
- Randonnées pédestres sur GR, PR, ou pour VTTiste
- Découverte de sites naturels (Saut du Moine, Gorges de Vaumale, Canyons à proximité)

## Accueil

Restaurants

Grande variété d'hébergements (camping, gîtes, chambres d'hôtes)

Location de meublés de tourisme

## Marchés

Tous les jeudis matin

Vente à la ferme

Nombreux marchés provençaux à proximité

Domaine viticole et visite du chai

## Découvertes

Salle muséale du Château

Expositions temporaires dans le Château

Galerie d'art

Boutiques éphémères

Ateliers d'artiste

## De nombreux chemins permettent de découvrir le territoire et les constructions de la nature

- GR 4 et GR 6
- Chemin du bout des vignes
- Saut du Moine
- Tour du Défens
- Tour de l'Esperon
- Tour de Trévieille



Retrouvez tous nos villages de caractère sur : [villagesdecaractere04.fr](http://villagesdecaractere04.fr)



**irresistible**  
ALPES DE HAUTE PROVENCE



## Adresses utiles Bureau de tourisme et château médiéval

Haut village

04150 Simiane-la-Rotonde

Tél. : 04 92 73 11 34

[contact@simiane-la-rotonde.fr](mailto:contact@simiane-la-rotonde.fr)

[www.simiane-la-rotonde.fr](http://www.simiane-la-rotonde.fr)